








# ÚZEMNÍ PLÁN SVĚTÍ

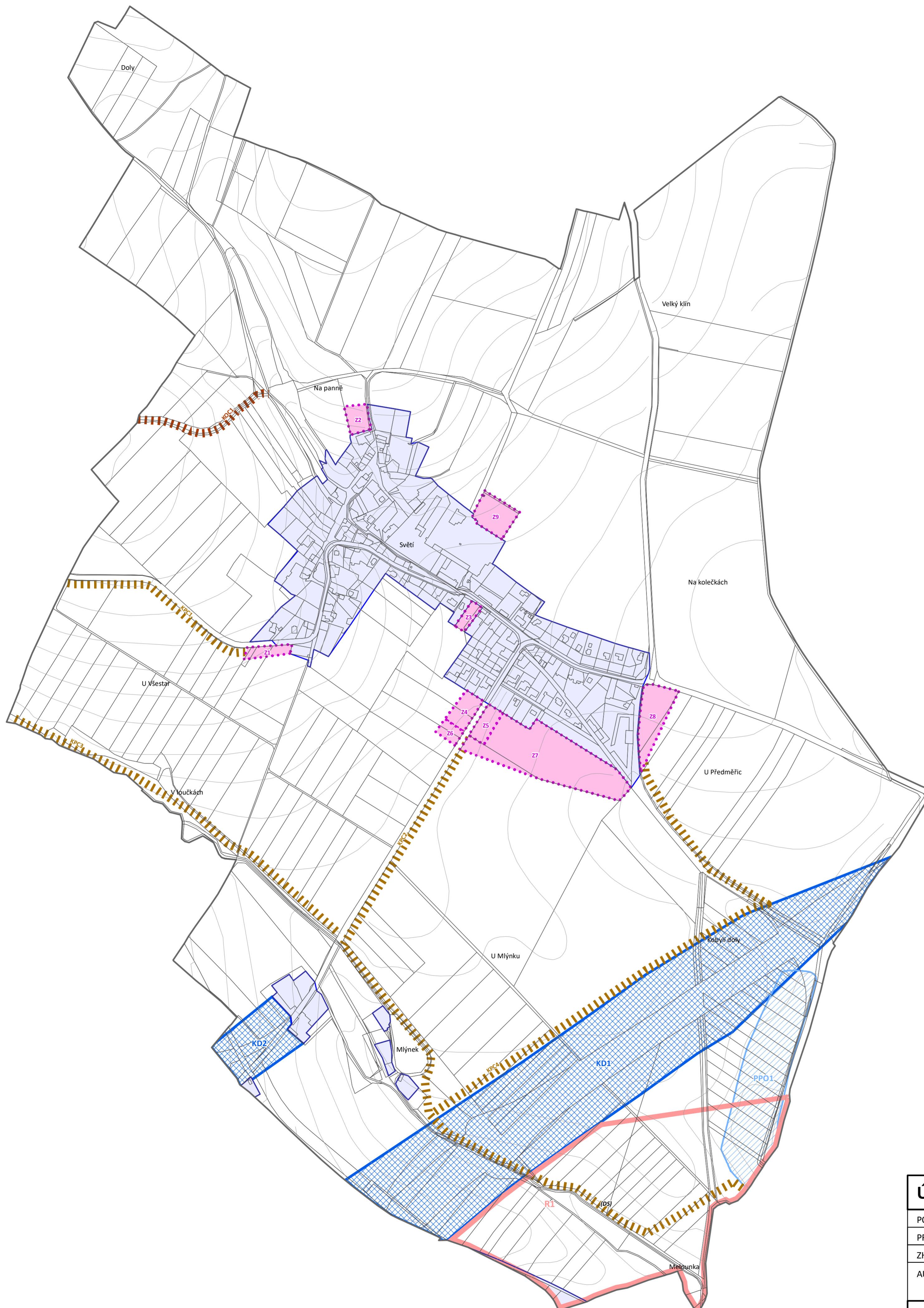
## LEGENDA

### JEVY SCHVALOVANÉ

- PLOCHY ZÁKLADNÍHO ČLENĚNÍ**  
zastavěné území k 21. 5. 2019
-  zastavitelná plocha
  -  plocha územní rezervy
  -  koridor dopravní infrastruktury pro dálnici D11
  -  koridor dopravní infrastruktury pro stavby související s dálnicí D35
  -  koridor pro obnovu cesty (Světí - Všešary)
  -  koridor pěší a cyklistické dopravy  
- KPC1 Světí, obec - Všešary  
- KPC2 Světí, obec - Světí, jih - Hradec Králové  
- KPC3 Světí, jih - Všešary  
- KPC4 Světí, obec - dálnice D11 - Světí, jih
  -  plocha protipovodňové ochrany (suchá retenční nádrž)

### JEVY INFORMATIVNÍ

- HRANICE ÚZEMNÍCH JEDNOTEK**  
hranice řešeného území



KRÁLOVÉHRADECKÝ  
KRAJ



Realizováno za finanční podpory Královéhradeckého kraje

ÚZEMNÍ PLÁN SVĚTÍ			
POŘIZOVATEL	Magistrát města Hradec Králové		
PROJEKTANT	Ing. arch. Michaela Dejarová		
ZHOTOVITEL	a23 architekti		
AUTORSKÝ KOLEKTIV	Ing. arch. Michaela Dejarová, Ing. Eduard Žaluda, Ing. Mgr. Miroslav Vrtiška, Ing. arch. Alena Švandelíková, Petr Schejbal		
VÝKRES ZÁKLADNÍHO ČLENĚNÍ ÚZEMÍ	VÝKRES Č.	PARE	DATUM
	1		XII/2019
			MĚŘÍTKO
			1 : 5 000

VÝKRES ZÁKLADNÍHO ČLENĚNÍ ÚZEMÍ