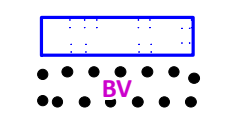


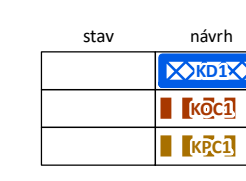
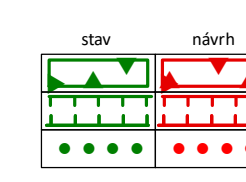
ÚZEMNÍ PLÁN SVĚTÍ

LEGENDA

JEVY SCHVALOVANÉ



stabilizované plochy	územní rezervy
BV	BV
OV	
OM	
OS	
OH	
DS	(DS)
DZ	
TI	
VS	VS
PV	PV
ZO	ZO
W	
NZ	
NP	
NSzp	



JEVY INFORMATIVNÍ



HRANICE ÚZEMNÍCH JEDNOTEK

zastavěné území k 21. 5. 2019

hranice zastavitelných ploch

PLOCHY S ROZDÍLNÝM ZPŮSOBEM VYUŽITÍ

- bydlení - v rodinných domech - venkovské
- občanské vybavení - veřejná infrastruktura
- občanské vybavení - komerční zařízení malá a střední
- občanské vybavení - tělovýchovná a sportovní zařízení
- občanské vybavení - hřbitovy
- dopravní infrastruktura - silniční
- dopravní infrastruktura - železniční
- technická infrastruktura - inženýrské sítě
- plochy smíšené výrobní
- veřejná prostranství
- zeleň - ochranná a izolační
- plochy vodní a vodohospodářské
- plochy zemědělské
- plochy přírodní
- plochy smíšené nezastavěného území - zemědělské, přírodní

ÚZEMNÍ SYSTÉM EKOLOGICKÉ STABILITY

- lokální biocentrum
- lokální biokoridor
- doplňková opatření ÚSES (interakční prvky)

KORIDORY

- koridor dopravní infrastruktury - silniční
- koridor pro obnovu cesty
- koridor pěší a cyklistické dopravy

PROTIPOVODŇOVÁ OCHRANA ÚZEMÍ

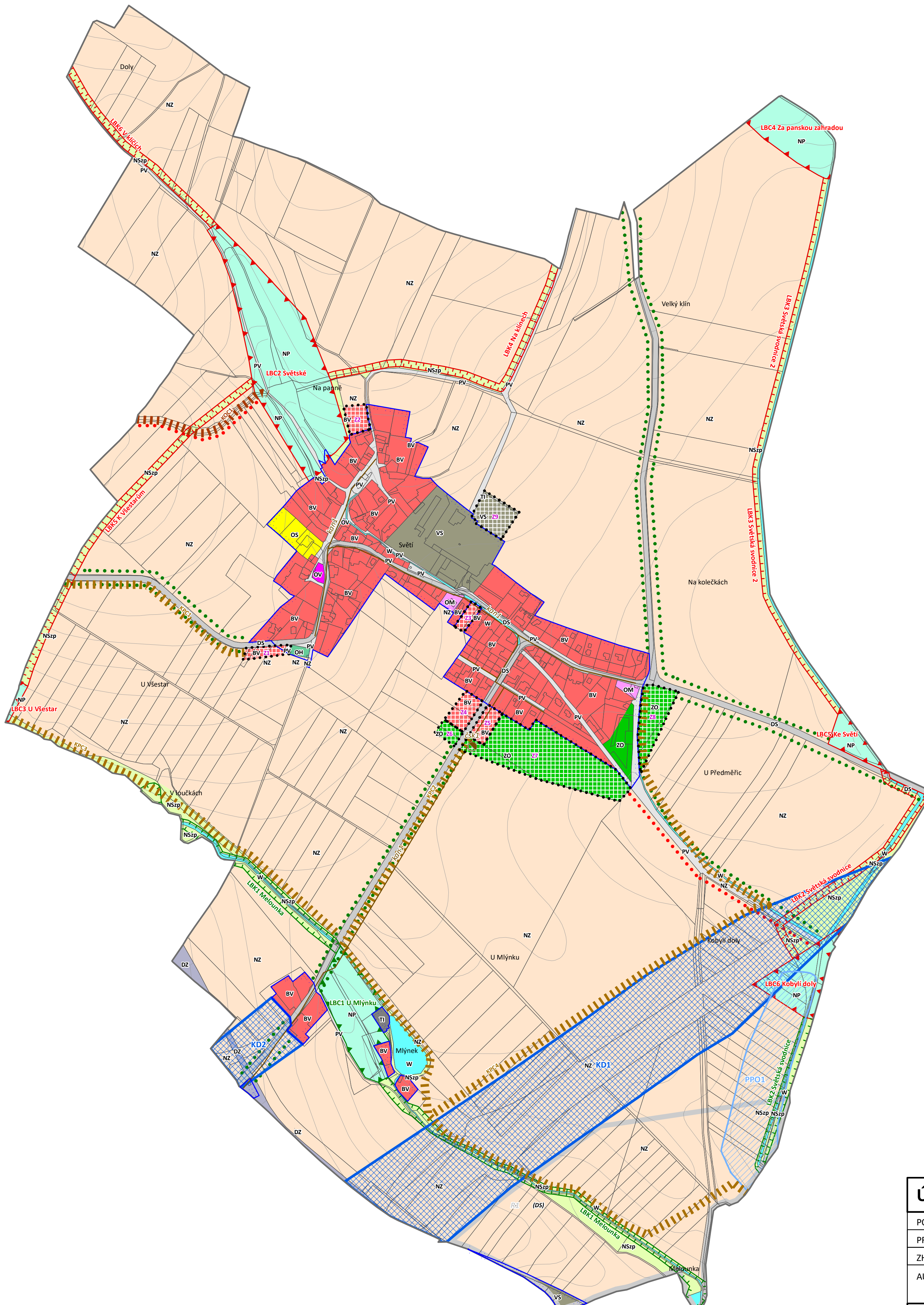
- plocha protipovodňové ochrany (suchá retenční nádrž)

TECHNICKÁ INFRASTRUKTURA

- oddílná kanalizace
- čerpací stanice kanalizace

HRANICE ÚZEMNÍCH JEDNOTEK

hranice řešeného území



Realizováno za finanční podpory Královéhradeckého kraje

ÚZEMNÍ PLÁN SVĚTÍ			
POŘIZOVATEL	Magistrát města Hradec Králové		
PROJEKTANT	Ing. arch. Michaela Dejarová		
ZHOTOVITEL	a23 architekti		
AUTORSKÝ KOLEKTIV	Ing. arch. Michaela Dejarová, Ing. Eduard Žaluda, Ing. Mgr. Miroslav Vrtiška, Ing. arch. Alena Švandelíková, Petr Schejbal		
HLAVNÍ VÝKRES	VÝKRES Č.	PARE	DATUM
	2		XII/2019
			MĚŘÍTKO
			1 : 5 000

HLAVNÍ VÝKRES